

MUNICIPIO: PALACIOS DE LA SIERRA
PLANEAMIENTO: buc64
NOMBRE: MODIFICACION PUNTUAL A LAS NORMAS URBANISTICAS MUNICIPALES DE PALACIOS DE LA SIERRA

Índice de planos

[1] [pág: 3](#)

TIPO: -
PLANO: 0
TÍTULO: SITUACION Y CLASIFICACION ACTUAL
ESCALA: 1:2000

[2] [pág: 4](#)

TIPO: -
PLANO: 1
TÍTULO: SITUACION Y CLASIFICACION ACTUAL
ESCALA: 1:1000

[3] [pág: 5](#)

TIPO: -
PLANO: 2
TÍTULO: PARCELARIO DE URBANA
ESCALA: 1:500

[4] [pág: 6](#)

TIPO: -
PLANO: 3
TÍTULO: PARCELA ESTADO ACTUAL
ESCALA: 1:100

[5] [pág: 7](#)

TIPO: -
PLANO: 4
TÍTULO: RED DE SANEAMIENTO
ESCALA: 1:500

[6] [pág: 8](#)

TIPO: -
PLANO: 5
TÍTULO: INSTALACION ALUMBRADO
ESCALA: 1:500

[7] [pág: 9](#)

TIPO: -
PLANO: 6
TÍTULO: RED DE ABASTECIMIENTO DE AGUA
ESCALA: 1:500

[8]

pág: 10

TIPO: -
PLANO: 7
TÍTULO: PAVIMENTACION DE CALLES
ESCALA: 1:500

[9]

pág: 11

TIPO:
PLANO:
TÍTULO:
ESCALA:

[10]

pág: 12

TIPO: -
PLANO: 8
TÍTULO: CLASIFICACION PROPUESTA
ESCALA: 1:500

[11]

pág: 13

TIPO:
PLANO:
TÍTULO:
ESCALA:



S.R.P.

No. 706
T. 104.902

« Concuerta fielmente con el original »
BURGOS a 09 MAR 2007

El Secretario de Urbanismo de Burgos

[Handwritten signature]



APROBADO DEFINITIVAMENTE POR LA COMISIÓN TERRITORIAL DE URBANISMO DE BURGOS EN FECHA

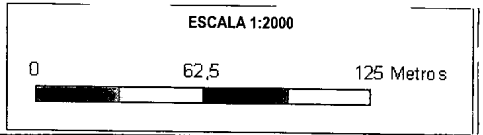


20 DIC 2006

[Handwritten signature]

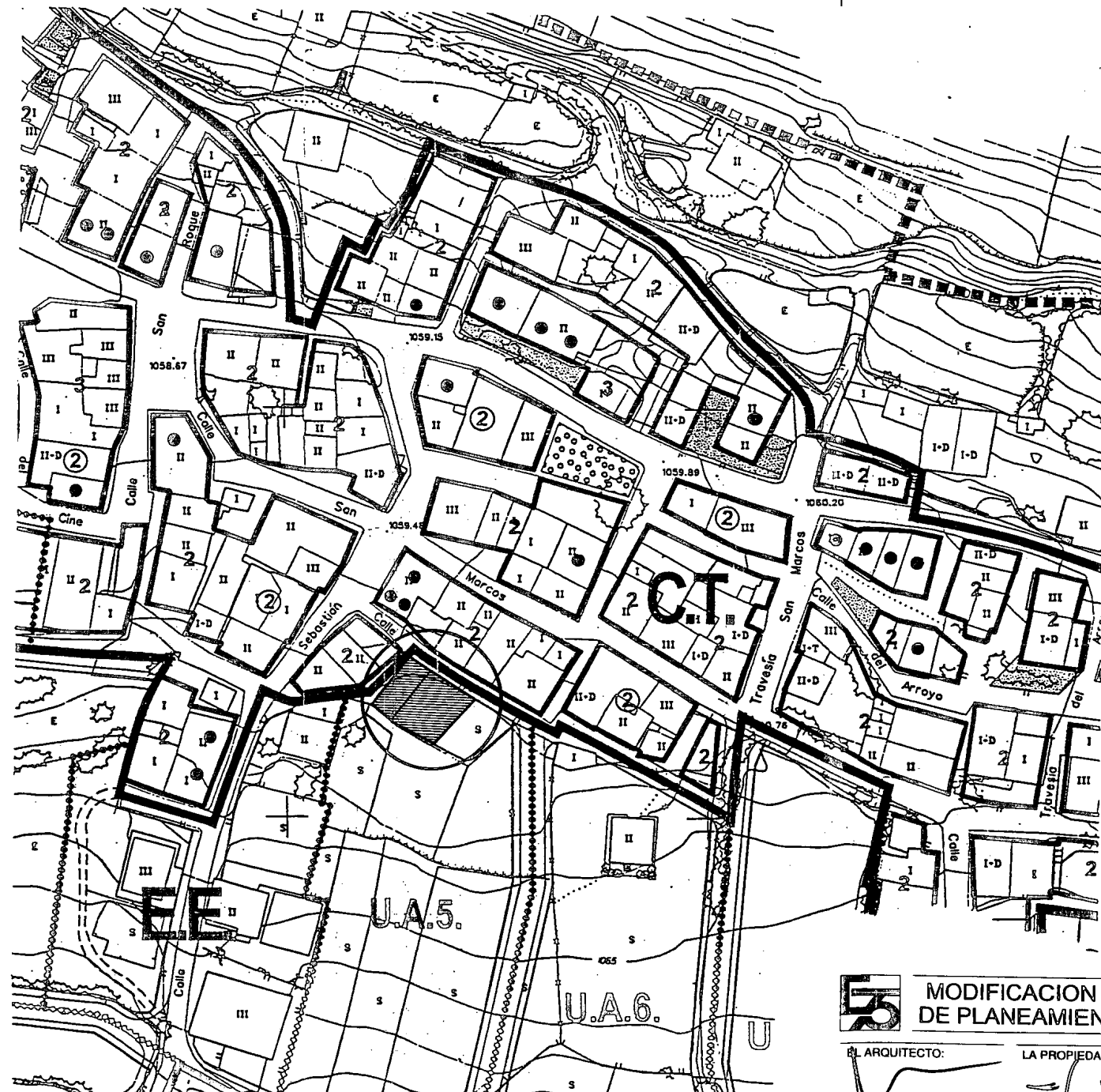
Dilaciones: - Aprobación Judicial: Plano 16-05-2006
- Aprobación Provisional: Plano 31-08-2006

La Secretaria
[Handwritten signature]



MODIFICACION PUNTUAL DE LAS NORMAS SUBSIDIARIAS DE PLANEAMIENTO EN PALACIOS DE LA SIERRA. BURGOS

EL ARQUITECTO: <i>[Signature]</i> Gonzalo Fernandez Sebastian	LA PROPIEDAD: <i>[Signature]</i>	DESIGNACION: SITUACION Y CLASIFICACION ACTUAL	PLANO: 0
FECHA: FEBRERO 2005	ESCALA: 1:2000		



« Concuerta fielmente con el original »
 BURGOS a 09 MAR 2007



El Secretario de la Comisión Territorial de Urbanismo

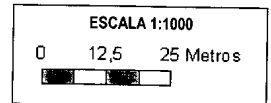

APROBADO DEFINITIVAMENTE POR LA COMISIÓN TERRITORIAL DE URBANISMO DE BURGOS EN FECHA



20 DIC 2006

M

Diligencias:
 - Aprobación Decretal: Plano 16-05-2006
 - Aprobación Provisional: Plano 31-08-2006
 La Secretaria



MODIFICACION PUNTUAL DE LAS NORMAS SUBSIDIARIAS DE PLANEAMIENTO EN PALACIOS DE LA SIERRA. BURGOS

EL ARQUITECTO: <i>Gonzalo Fernandez Sebastian</i> Gonzalo Fernandez Sebastian	LA PROPIEDAD: <i>La Sierra</i>	DESIGNACION: SITUACION Y CLASIFICACION ACTUAL	PLANO: 1
FECHA: FEBRERO 2005		ESCALA: 1:1000	

« Concuerda fielmente con el original »

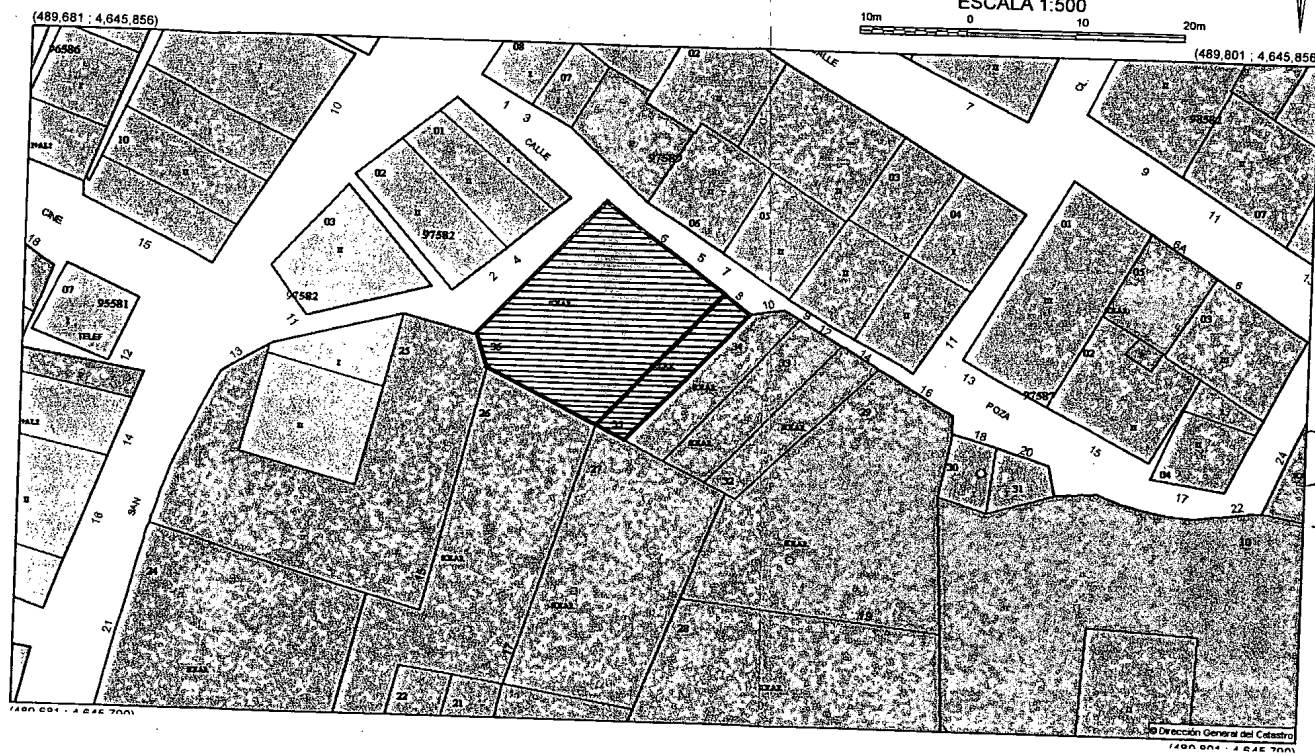
BURGOS a 09 MAR 2007



El Secretario de la Comisión Territorial de Urbanismo

Provincia de BURGOS
Municipio de PALACIOS DE LA SIERRA
Proyección: U.T.M. Huso: 30

ESCALA 1:500



APROBADO DEFINITIVAMENTE POR LA COMISION TERRITORIAL DE URBANISMO DE BURGOS EN FECHA




20 DIC 2006

M

De la gerencia:
- Aprobación de Decretal: Plazo 16-05-07
- Aprobación Provisional: Plazo 31-08-07
La Secretaria

J. J. J.



MODIFICACION PUNTUAL DE LAS NORMAS SUBSIDIARIAS DE PLANEAMIENTO EN PALACIOS DE LA SIERRA. BURGOS

EL ARQUITECTO: <i>Gonzalo Fernandez Sebastian</i> Gonzalo Fernandez Sebastian	LA PROPIEDAD: <i>Gonzalo Fernandez Sebastian</i>	DESIGNACION: PARCELARIO DE URBANA	PLANO: 2
FECHA: FEBRERO 2005	ESCALA: 1:500		

« Concuerta fielmente con el original »
BURGOS a 09 MAR 2007



El Secretario de URBANISMO

APROBADO DEFINITIVAMENTE POR
LA COMISIÓN TERRITORIAL DE
URBANISMO DE BURGOS EN FECHA



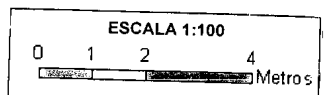

20 DIC 2006

Diligencias

Aprobación Judicial: Pleno 16-05-2006

Aprobación Provincial: Pleno 31-08-2006

La Secretaria



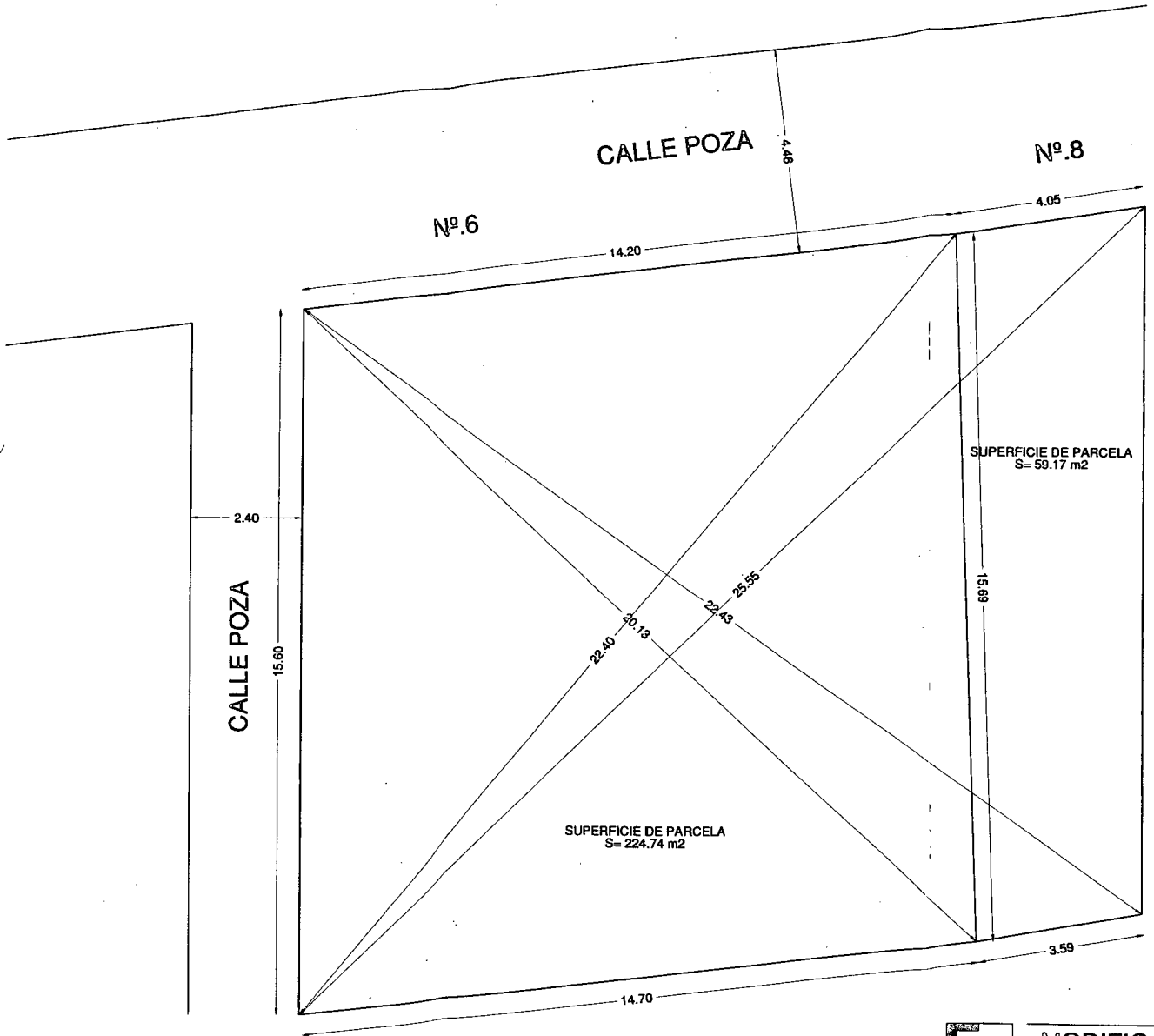
MODIFICACION PUNTUAL DE LAS NORMAS SUBSIDIARIAS DE PLANEAMIENTO EN PALACIOS DE LA SIERRA. BURGOS

EL ARQUITECTO:	LA PROPIEDAD:	DESIGNACION:	PLANO:
Gonzalo Fernandez Sebastian		PARCELA ESTADO ACTUAL	3
FECHA:	FEBRERO 2005	ESCALA:	1:100

SUPERFICIE TOTAL DE PARCELAS
S= 283.91 m²

SUPERFICIE DE PARCELA
S= 59.17 m²

SUPERFICIE DE PARCELA
S= 224.74 m²





«Concuerda fielmente con el original»
 BURGOS a 09 MAR 2007



El Secretario de la Comisión de Urbanismo

APROBADO DEFINITIVAMENTE POR
 LA COMISIÓN TERRITORIAL DE
 URBANISMO DE BURGOS EN FECHA



20 DIC 2006

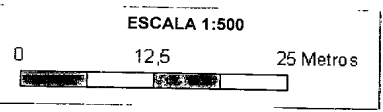
Atenciones:
 Aprobación Judicial: Pleno 16-05-2006
 Aprobación Provisional: Pleno 31-03-2006

La Secretaria



○ POZO DE REGISTRO

→ CONDUCTO DE SANEAMIENTO



MODIFICACION PUNTUAL DE LAS NORMAS SUBSIDIARIAS DE PLANEAMIENTO EN PALACIOS DE LA SIERRA. BURGOS

EL ARQUITECTO: <i>Sebastián Fernández González</i> Gonzalo Fernández Sebastián	LA PROPIEDAD: <i>[Signature]</i>	DESIGNACION: RED DE SANEAMIENTO	PLANO: 4
FECHA: FEBRERO 2005	ESCALA: 1:500		



« Concuerta fielmente con el original »
 BURGOS a 09 MAR 2007

El Secretario de la Comisión Territorial de Urbanismo de Burgos



APROBADO DEFINITIVAMENTE POR LA COMISIÓN TERRITORIAL DE URBANISMO DE BURGOS EN FECHA

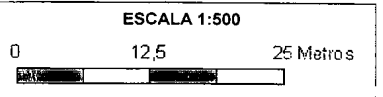


20 DEC 2006

Diligencia:
 - Probación Juicial: Pleno 16-05-2006
 - Probación Provisional: Pleno 31-08-2006
 La deuteria
~~XXXX~~



○ FAROLA ALUMBRADO



MODIFICACION PUNTUAL DE LAS NORMAS SUBSIDIARIAS DE PLANEAMIENTO EN PALACIOS DE LA SIERRA. BURGOS

EL ARQUITECTO: Gonzalo Fernandez Sebastian	LA PROPIEDAD: <i>[Signature]</i>	DESIGNACION: INSTALACION ALUMBRADO	PLANO: 5
FECHA: FEBRERO 2005	ESCALA: 1:500		



«Concorda fielmente con el original»
 BURGOS a 09 MAR 2007




El Secretario de Urbanismo

APROBADO DEFINITIVAMENTE POR
 LA COMISION TERRITORIAL DE
 URBANISMO DE BURGOS EN FECHA

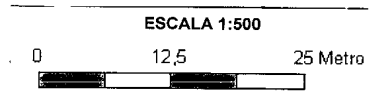



20 DIC 2006

Alzances:
 - Aprobación de J. Municipal: Plano 16-05-2006
 - Aprobación Provincial: Plano 31-08-2006
 La Senebaut



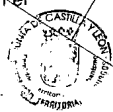
○ ○ ARQUETAS DE REGISTRO
 — CONDUCTO DE ABASTECIMIENTO



 MODIFICACION PUNTUAL DE LAS NORMAS SUBSIDIARIAS DE PLANEAMIENTO EN PALACIOS DE LA SIERRA. BURGOS			
EL ARQUITECTO:	LA PROPIEDAD:	DESIGNACION:	PLANO:
Gonzalo Fernandez Sebastian	<i>[Signature]</i>	RED DE ABASTECIMIENTO DE AGUA	6
FECHA:	ESCALA:		
FEBRERO 2005	1:500		



« Concuerta fielmente con el original »
 BURGOS a 09 MAR 2007




APROBADO DEFINITIVAMENTE POR
 LA COMISIÓN TERRITORIAL DE
 URBANISMO DE BURGOS EN FECHA



20 DIC 2006

Diferencia:
 - Aprobación Judicial. Pleno 16-05-2006
 - " " " " Pleno 21-08-2006
 Atte



PAVIMENTO DE ASFALTO

ESCALA 1:500



MODIFICACION PUNTUAL DE LAS NORMAS SUBSIDIARIAS DE PLANEAMIENTO EN PALACIOS DE LA SIERRA. BURGOS

EL ARQUITECTO: <i>Gonzalo Fernández Sebastián</i>	LA PROPIEDAD: <i>Tarín</i>	DESIGNACION: PAVIMENTACION DE CALLES	PLANO: 7
FECHA: FEBRERO 2005	ESCALA: 1:500		

**MODIFICACION PUNTUAL A LAS NORMAS
URBANISTICAS MUNICIPALES DE PALACIOS DE LA
SIERRA (BURGOS)**

« Concuerta fielmente con el original »

BURGOS a 09 MAR 2007

El Secretario de la Comisión Municipal de Urbanismo


PLANOS DE ORDENACION

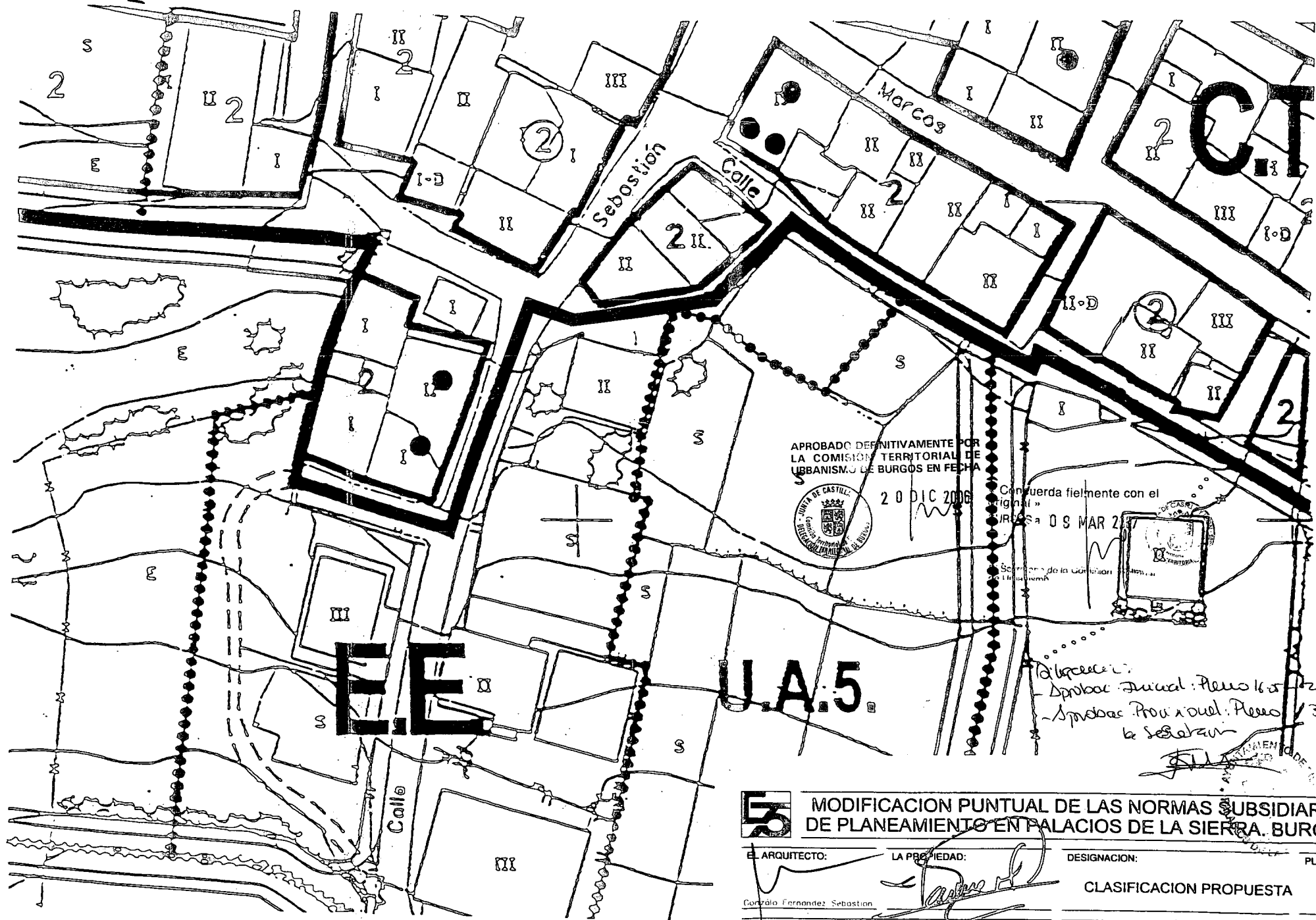
Diligencias:

- Aprobación Definitiva: Pleno 16-05-2006

- Aprobación Provisional: Pleno 31-08-2006

La Secretaria






APROBADO DEFINITIVAMENTE POR LA COMISIÓN TERRITORIAL DE URBANISMO DE BURGOS EN FECHA



20 DIC 2006

Concuerda fielmente con el original
 IRSA 09 MAR 2007



Sección de la Comisión de Urbanismo
 Dirección: ...
 Aprobación Final: Plano 16-05-2006
 Aprobación Provisional: Plano 31-02-2005
 la Sección

E.E.

U.A.5.

ESCALA 1:500
 0 12,5 25 Metro



MODIFICACION PUNTUAL DE LAS NORMAS SUBSIDIARIAS DE PLANEAMIENTO EN PALACIOS DE LA SIERRA, BURGOS

EL ARQUITECTO: Gonzalo Fernandez Sebastian	LA PROPIEDAD: <i>[Signature]</i>	DESIGNACION:	PLANO: 8
FECHA: FEBRERO 2005	CLASIFICACION PROPUESTA		
	ESCALA: 1:500		

« Concuerda fielmente con el original »

BURGOS a 09 MAR 2007



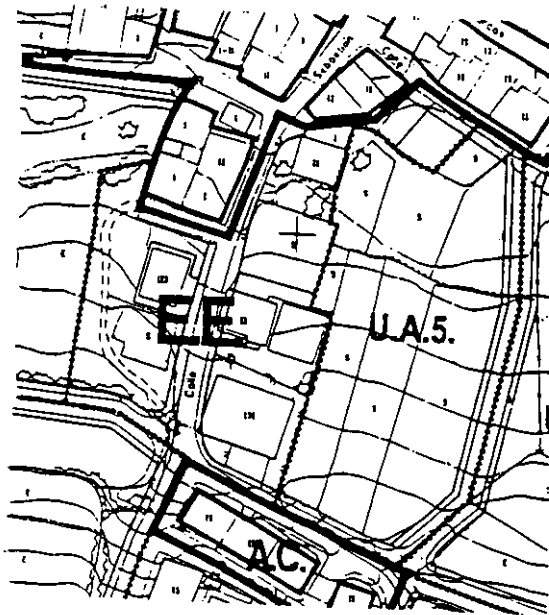
UNIDAD DE ACTUACION

LOCALIZACION PLANOS: 0.5.3
de Urbanismo

FICHA DE CARACTERISTICAS.

		ORDENANZA DE APLICACIÓN:	ZONA E.E.
SUPERFICIE VIARIO:	660 m2	Nº DE PLANTAS	2
SUP. ESPACIOS LIBRES:	350 M2	COEF. OCUPACION:	
SUP. SUELO EQUIP.:	350 M2	EDIFICAB. PÚBLICA:	
SUP. SUELO CON APROV.:	3.542 M2	EDIFICAB. PRIVADA:	2.451 M2/M2
SUPERFICIE TOTAL:	4.902 M2	EDIFICAB. TOTAL:	2.451 M2
USOS PERMITIDOS:	S/ZONA E.E.	CARGAS: CESION DE SUELO (Viales, Equipamiento y Espacios Libres) Y URBANIZACION	
INST. PREVIOS ORDEN.:	ESTUDIO DE DETALLE	SISTEMA DE EJECUCIONES: Compensación/Cooperación	

PLANO:



Diligencia:

- Aprobado inicialmente: Pleno de 16/05/2006
- Aprobado provisionalmente: Pleno de 31/08/2006

La Secretar...
[Handwritten signature]
SECRETARÍA DE URBANISMO

APROBADO DEFINITIVAMENTE POR LA COMISIÓN TERRITORIAL DE URBANISMO DE BURGOS EN FECHA



20 DIC 2006

OBSERVACIONES:

APROVECHAMIENTO MEDIO EN EL AMBITO DE LA ACTUACIÓN: 0,5 M2/M2
LAS SUPERFICIES Y APROVECHAMIENTOS SON ESTIMADOS, DEBIENDO AJUSTARSE DEFINITIVAMENTE EN EL MOMENTO DE EJECUCION DE LA ACTUACION.
DENSIDAD MAXIMA: 30 VIVIENDAS O 5.000 M2 POR Ha.